



România
Județul Bacău
Consiliul Local al Municipiului Bacău

HOTĂRÂREA NR. 263 DIN 30.06.2022

privind declararea unor terenuri ca bunuri de uz și de interes public local

Consiliul Local al Municipiului Bacău întrunit în ședință ordinară la data de 30.06.2022 potrivit art. 133 alin. (1) din Ordonanța de Urgență nr. 57/2019 privind Codul administrativ, cu modificările și completările ulterioare,

Având în vedere:

- Referatul nr. 152356/16.06.2022 înaintat de către Serviciul Evidență Patrimoniu - Compartiment Evidență și Inventar Domeniul Public și Privat prin care se propune declararea unor terenuri, din municipiul Bacău, ca bunuri de uz și de interes public local;
- Expunerea de motive a Primarului Municipiului Bacău înregistrată cu nr. 152926/17.06.2022;
- Raportul Direcției Juridice înregistrat cu nr. 152927/1/17.06.2022;
- Raportul Serviciului Evidență Patrimoniu înregistrat cu nr. 152971/2/17.06.2022;
- Avizele comisiilor de specialitate din cadrul Consiliului Local al Municipiului Bacău, întocmite în vederea avizării proiectului de hotărâre: nr. 323/29.06.2022 al Comisiei de specialitate nr. 1, nr. 323/29.06.2022 al Comisiei de specialitate nr. 2, nr. 278/29.06.2022 al Comisiei de specialitate nr. 3, nr. 315/29.06.2022 al Comisiei de specialitate nr. 4 și nr. 383/29.06.2022 al Comisiei de specialitate nr. 5;
- Prevederile art. 140 alin. (1) și alin. (3), ale art. 196 alin. (1) lit. a), ale art. 197 alin. (1), ale art. 243 alin. (1) lit. a) și lit. b) și ale art. 286 alin. (4) din Ordonanța de Urgență nr. 57/2019 privind Codul administrativ, cu modificările și completările ulterioare;

În temeiul art. 129 alin. (1) și alin. (14) și art. 139 alin. (3) lit. g) și alin. (5) din O.U.G. 57/2019 privind Codul administrativ, cu modificările și completările ulterioare,

H O T Ă R Ă Ș T E:

Art.1. Se aprobă declararea ca bunuri de uz și de interes public local, a terenurilor situate în următoarele zone din municipiul Bacău:

- zona situată între blocurile nr. 3 și nr. 6 Aleea Electricienilor, în suprafață de 499,33 m.p., identificată conform Anexei nr. 1, parte integrantă la prezenta hotărâre;
- zona situată între blocurile nr. 78-80 str. 9 Mai, blocurile nr. 11-13-15 din B-dul Unirii și Kaufland, str. Nicu Enea, în suprafață totală de 11929,23 m.p. identificată conform Anexei nr. 2, parte integrantă la prezenta hotărâre.

Art.2. Primarul Municipiului Bacău va aduce la îndeplinire prevederile prezentei hotărâri prin Serviciul Evidență Patrimoniu- Compartiment Evidență și Inventar Domeniul Public și Privat.

Art.3. Prezenta hotărâre se comunică Primarului Municipiului Bacău și Serviciului Evidență Patrimoniu.

Art.4. Prin grija Secretarului General al Municipiului Bacău prezenta hotărâre se comunică în termen legal Instituției Prefectului – Județul Bacău pentru verificarea legalității.

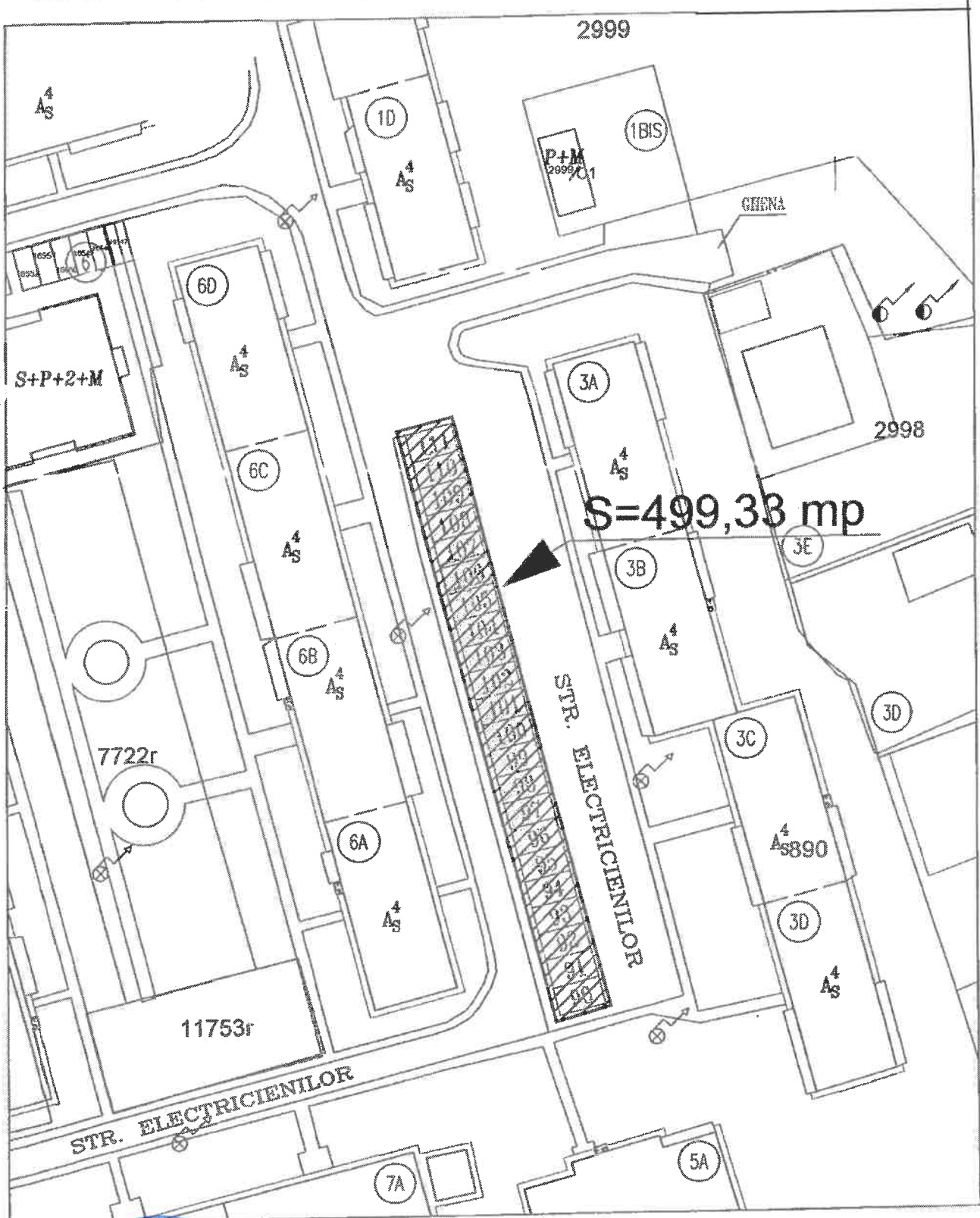
PREȘEDINTE DE ȘEDINȚĂ
GHIORGHE HULUȚĂ



N.O.P., C.S./O.R.A./EX.1/DS.I-A-1


CONTRASEMNEAZĂ PENTRU LEGALITATE
SECRETARUL GENERAL AL MUN. BACĂU
NICOLAE – OVIDIU POPOVICI

TEREN IN SUPRAFATA DE 499,33 mp



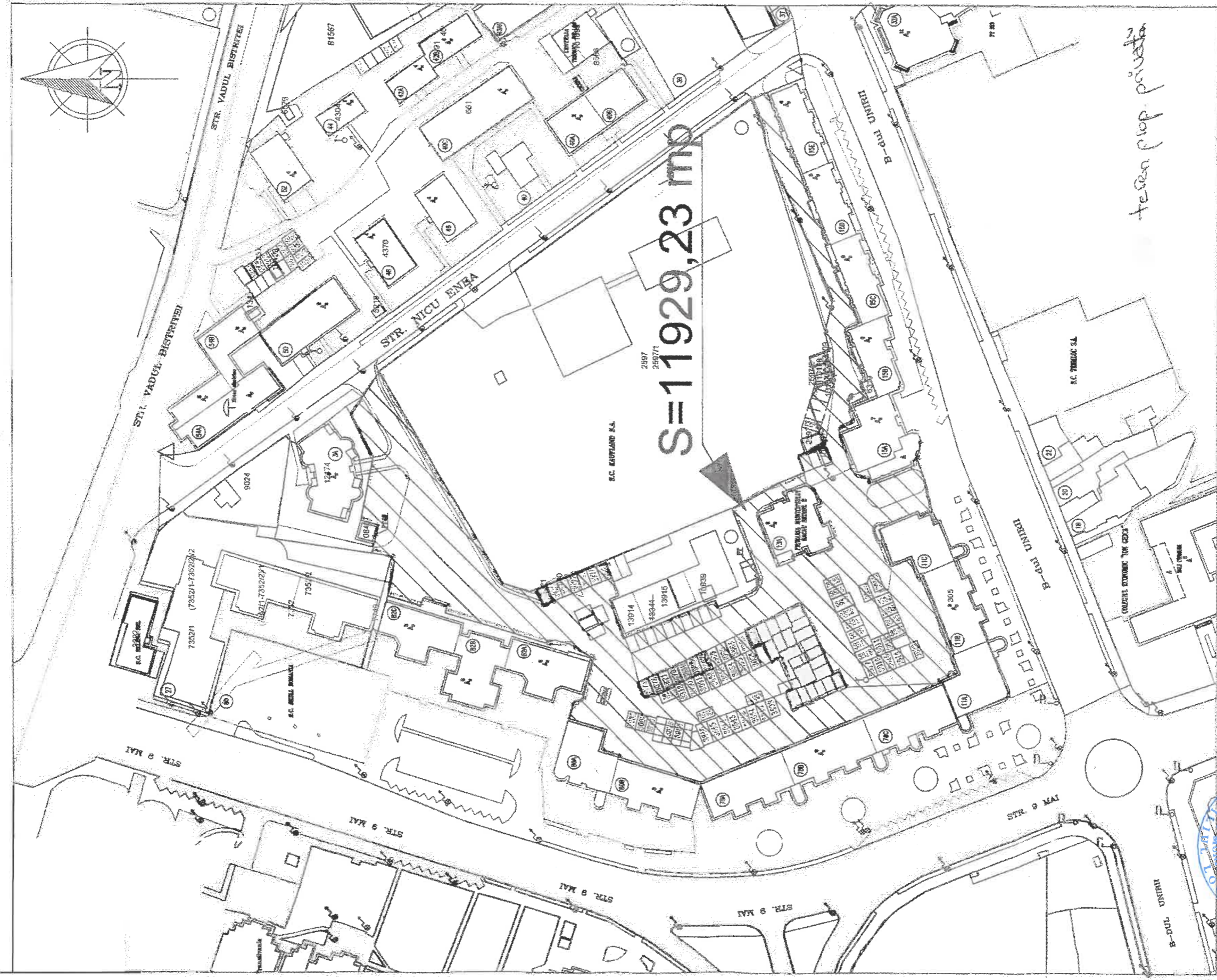
PRESEDINTE DE SEDINTA
GHORGHE HULUTA

CONTRASEMNEAZA PENTRU LEGALITATE
SECRETARUL GENERAL AL MUN. BACAU
NICOLAE-OVIDIU POPOVICI



PLAN DE SITUATIE (intravilan)

TEREN IN SUPRAFATA DE 11929,23 mp



PRESEDINTA DE SEDINTA
GHIOGHE HULUTA



CONTRASEMNEAZA PENTRU LEGALITATE
SECRETARUL GENERAL AL MUN. BACAU
NICOLAE-OVIDIU POPOVICI