



România
Judetul Bacău
Consiliul Local al Municipiului Bacău

HOTĂRÂREA NR. 514 din 21.12.2018

privind modificarea și completarea HCL nr. 22/ 2018 prin care s-a însușit inventarul bunurilor care alcătuiesc domeniul public al municipiului Bacău

Consiliul Local al Municipiului Bacău întrunit în ședință ordinară la data de 21.12.2018, potrivit art. 39(1) din Legea nr. 215/2001 a administrației publice locale republicată, cu modificările și completările ulterioare,

Având în vedere :

- Referatul nr.78480/07.12.2018 al Compartimentului Administrarea și Inventarierea Patrimoniului prin care se propune modificarea și completarea HCL nr.22/2018 prin care s-a însușit inventarul bunurilor care alcătuiesc domeniul public al municipiului Bacău;
- Expunerea de motive a Viceprimarului Municipiului Bacău, înregistrată cu nr.13069 din 11.12.2018;
- Raportul compartimentului de resort înregistrat cu nr. 13070 din 11.12.2018, favorabil;
- Rapoartele comisiilor de specialitate din cadrul Consiliului local al Municipiului Bacău, întocmite în vederea avizării proiectului de hotărâre: nr. 2200/20.12.2018 al Comisiei de specialitate nr.1, nr. 2201/20.12.2018 al Comisiei de specialitate nr.2, nr. 2202/20.12.2018 al Comisiei de specialitate nr.4 și nr. 2203/20.12.2018 al Comisiei de specialitate nr. 5;
- Prevederile art. 3 (4), ale art. 19 (1) și ale art. 21 din Legea nr. 213/ 1998, privind bunurile proprietate publică, modificată și completată;
- Prevederile art. 554 (1) și ale art. 858 din Legea nr. 287/ 2009 – Codul Civil, republicată, modificată și completată;
- Prevederile pct. X din Anexa nr. 1 la HG nr. 548/ 1999 privind aprobarea Normelor tehnice pentru întocmirea inventarului bunurilor care alcătuiesc domeniul public al comunelor, orașelor, municipiilor și județelor;
- Prevederile art. 47 (1), ale art. 48 (2), ale art. 61 (2), ale art. 115 (1) lit. „b” și ale art. 117 lit. „a” din Legea nr. 215/ 2001 privind administrația publică locală republicată, ulterior modificată și completată;
- Prevederile art. 34 (1) lit. „i” din Anexa nr. 1 la Ordonanța Guvernului nr. 35/ 2002 pentru aprobarea Regulamentului-cadru de organizare și funcționare a consiliilor locale, actualizată;
- Prevederile art. 59 (2) și ale art. 60 (1) din Legea nr. 24/ 2000 privind normele de tehnică legislativă pentru elaborarea actelor normative, republicată, modificată și completată;
- Prevederile HCL nr. 22/ 2018 prin care s-a însușit inventarul bunurilor care alcătuiesc domeniul public al municipiului Bacău;

În baza dispozițiilor art. 36 alin. (2) lit. “c” și ale alin. (9) și art. 45 (3) din Legea nr. 215/ 2001 a administrației publice locale republicată și ulterior modificată și completată,

H O T Ă R Ă Ș T E:

ART. 1. Se completează Anexa la HCL nr. 22/2018 în sensul înscrierii unor bunuri rezultate din investiții, identificate potrivit Anexei nr.1, parte integrantă a prezentei hotărâri.

ART. 2. Se modifică pozițiile nr. 1360, 1361 și 1362 din Anexa la HCL nr. 22/ 2018, în sensul înscrierii suprafețelor reale ale imobilelor teren și clădire administrativă - “Bazar Milcov”, situate în str. Milcov, nr. 93 - 95, rezultate în urma măsurătorilor topografice, conform Anexelor nr. 2 și nr. 3, acestea urmând să aibă următorul conținut:

Nr. Crt.	Codul de clasificare	Denumirea bunului	Elemente de identificare	Anul dobândirii sau, după caz, al dării în folosință	Valoarea de inventar - lei -	Situația juridică actuală Denumire act de proprietate sau alte acte doveditoare
1360	0	Teren Bazar Milcov	Bacău, str. Milcov nr. 93-95, Stotală=4812 mp din care: - teren aferent clădire administrativă, S=160,207mp, nr. cadastral 68864; - teren aferent WC, S=159,553mp, nr. cadastral 68955; - teren aferent platformă beton, S=4492mp	1992	2.384.671	Domeniul Public al municipiului Bacău HCL 344/2008
1361	1.5.1.	Clădire Administrativă Bazar	Sconstruită=105 mp, str. Milcov 93-95, din cărămidă	1996	181.754	Domeniul Public al municipiului Bacău HCL 344/2008
1362	1.5.9	Platformă beton Bazar	Sconstruită=4492 mp, str. Milcov 93-95, din ciment	1996	698.667	Domeniul Public al municipiului Bacău HCL 344/2008

ART.3. Celelalte prevederi ale HCL nr. 22/ 2018 sunt și rămân în vigoare.

ART.4. Primarul Municipiului Bacău va aduce la îndeplinire prevederile prezentei hotărâri prin Compartimentul Administrarea și Inventarierea Patrimoniului și Direcția Economică.

ART.5. Hotărârea va fi comunicată Compartimentului Administrarea și Inventarierea Patrimoniului și Direcției Economice.

ART.6. Prin grija Secretarului Municipiului Bacău prezenta hotărâre se comunică în termen legal Instituției Prefectului – Județul Bacău pentru verificarea legalității.



**PREȘEDINTE DE ȘEDINȚĂ
GHIORGHE HULUȚĂ**

**CONTRASEMNEAZĂ
SECRETARUL MUNICIPIULUI BACĂU
NICOLAE-OVIDIU POPOVICI**

**Lista bunurilor rezultate în urma finalizării lucrărilor de investiții
la diverse obiective**

I. Obiectiv de investiții: „Pompă submersibilă Pasaj Oituz - Gușă”

Nr. Crt.	Codul de clasificare	Denumirea bunului	Elemente de identificare	Anul dobândirii sau, după caz, al dării în folosință	Valoare lei cu TVA	Situația juridică
1	1.8.12	Pompă submersibilă	Locația: Pasaj rutier subteran str. Oituz – str. Ștefan Gușă	2018	20.230 (se va majora valoarea mijlocului fix „Pasaj rutier subteran str. Oituz – str. Ștefan Gușă”	Domeniul Public al municipiului Bacău

II. Obiectiv de investiții: „Punct de alimentare cu energie electrică a semaforului din intersecția Calea Republicii – str. Condorilor”

Nr. Crt.	Codul de clasificare	Denumirea bunului	Elemente de identificare	Anul dobândirii sau, după caz, al dării în folosință	Valoare lei cu TVA	Situația juridică
1	1.7.1.3.	Racord electric	Locația: Intersecția Calea Republicii – str. Condorilor	2018	4.759,41 (se va majora valoarea mijlocului fix „Calea Republicii”	Domeniul Public al municipiului Bacău

**DIRECTOR ADJUNCT
BUZDUGAN CRISTINA**

**CONTRASEMNEAZĂ
SECRETARUL MUNICIPIULUI BACĂU
NICOLAE - OVIDIU POPOVICI**



**PLAN DE AMPLASAMENT ȘI DELIMITARE A IMOBILULUI – TEREN,
BAZAR MILCOV, STR. MILCOV, NR. 93 – 95**

**DIRECTOR ADJUNCT
BUZDUGAN CRISTINA**




**CONTRASEMNMEAZĂ
SECRETARUL MUNICIPIULUI BACĂU
NICOLAE - OVIDIU POPOVICI**



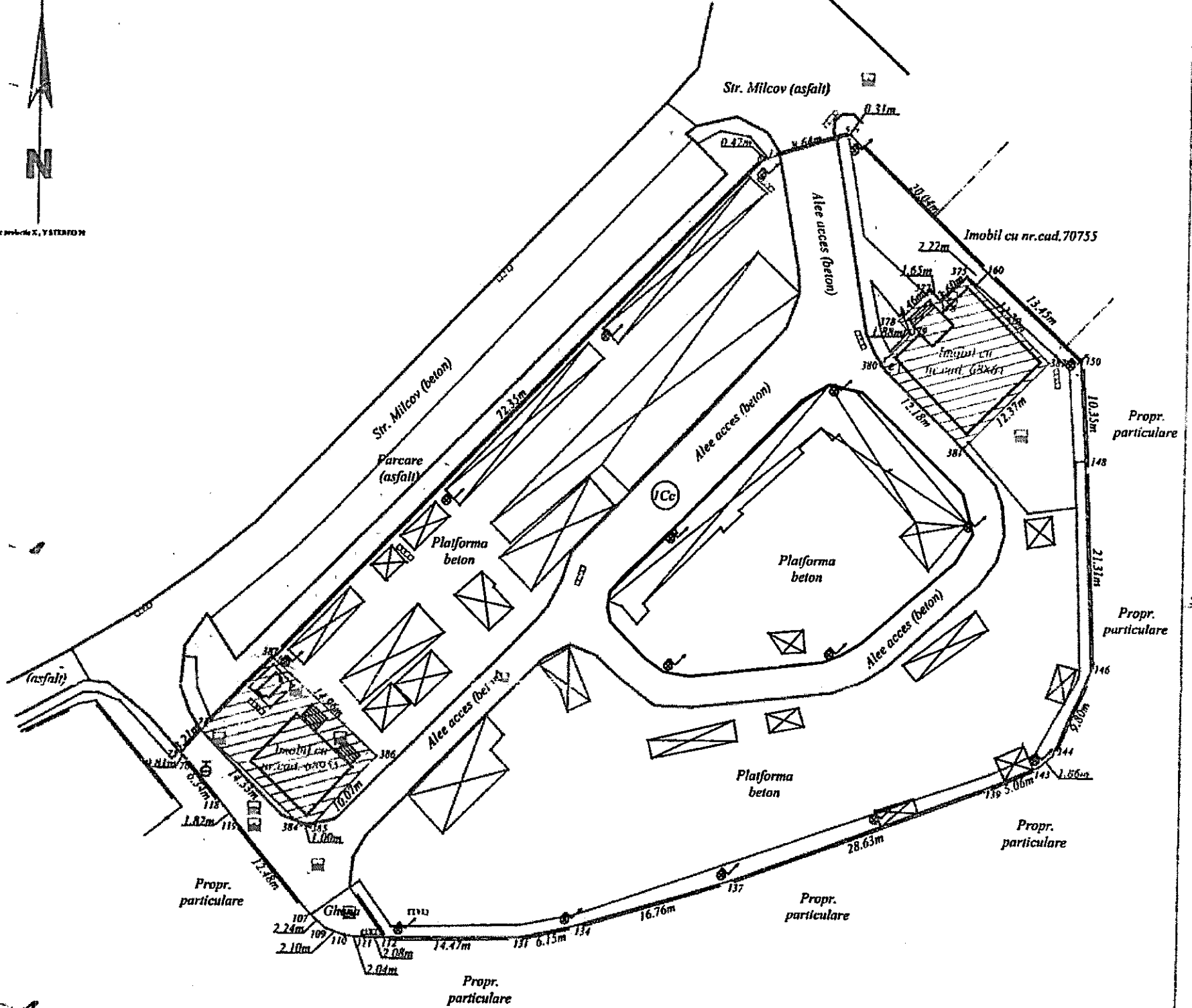
PLAN DE AMPLASAMENT SI DELIMITARE A IMOBILULUI

Scara 1:500

Nr. Cadastral	Suprafata masurata a imobilului (m.p.)	Adresa imobilului
	4492	Mun. Bacau, str. Milcov nr. 93-95, jud. Bacau
Nr. Cartea Funciara nr.	Unitatea Administrativ Teritoriala (UAT)	
	Mun. Bacau	



Plan de proiect X, Y STEREO M



NOTA: Suprafata totala masurata pe limite ingradite materializate in teren prin gard din metal cu fundatie din beton si gard din prefabricate este egala cu 4812 m.p. din care suprafata imobilului cu nr. cad. 68864 (Sediu administrativ) este de 160,207 m.p. iar suprafata imobilului cu nr. cad. 68955 (IVC) este egala cu 159,553 m.p., ramanand astfel de intabulat o suprafata de 4492 m.p.

A. Date referitoare la teren			
Nr. parcela	Categorie de folosinta	Suprafata (mp)	Mentiiuni
1	Cc	4492	Teren intravilan delimitat prin gard din metal cu fundatie din beton pe latura de nord, gard din metal cu fundatie din beton si gard din prefabricate pe latura de est si vest si gard din prefabricate pe latura de sud
Total		4492	


B. Date referitoare la constructii			
Cod constr.	Destinatia	Suprafata construita la sol (mp)	Mentiiuni
Total			

Suprafata totala masurata a imobilului = 4492m.p.
Suprafata din act = 6558,17 m.p.

<p>Executant S.C. GEO POINT EXPERTSRIA P.F. Autorizata Ing. Lucian Dragomirescu</p> <p>Confirm executarea masurarilor la teren si corectitudinea intocmirii documentatiilor cadastrale si care pondereaza acestea cu valoarea din teren. Semnatura si stampila</p> <p>Data: noiembrie 2015</p>	<p>Inspector</p> <p>Confirm introducerea imobilului in baza de date integrata si atribuirea numarului cadastral Semnatura si stampila</p> <p>Data</p> <p>Stampila BCPI</p>
---	--

**PLAN DE AMPLASAMENT ȘI DELIMITARE A IMOBILULUI – CLĂDIRE
ADMINISTRATIVĂ, BAZAR MILCOV, STR. MILCOV, NR. 93 – 95**

**DIRECTOR ADJUNCT
BUZDUGAN CRISTINA**



**CONTRASEMNEAZĂ
SECRETARUL MUNICIPIULUI BACĂU
NICOLAE- OVIDIU POPOVICI**



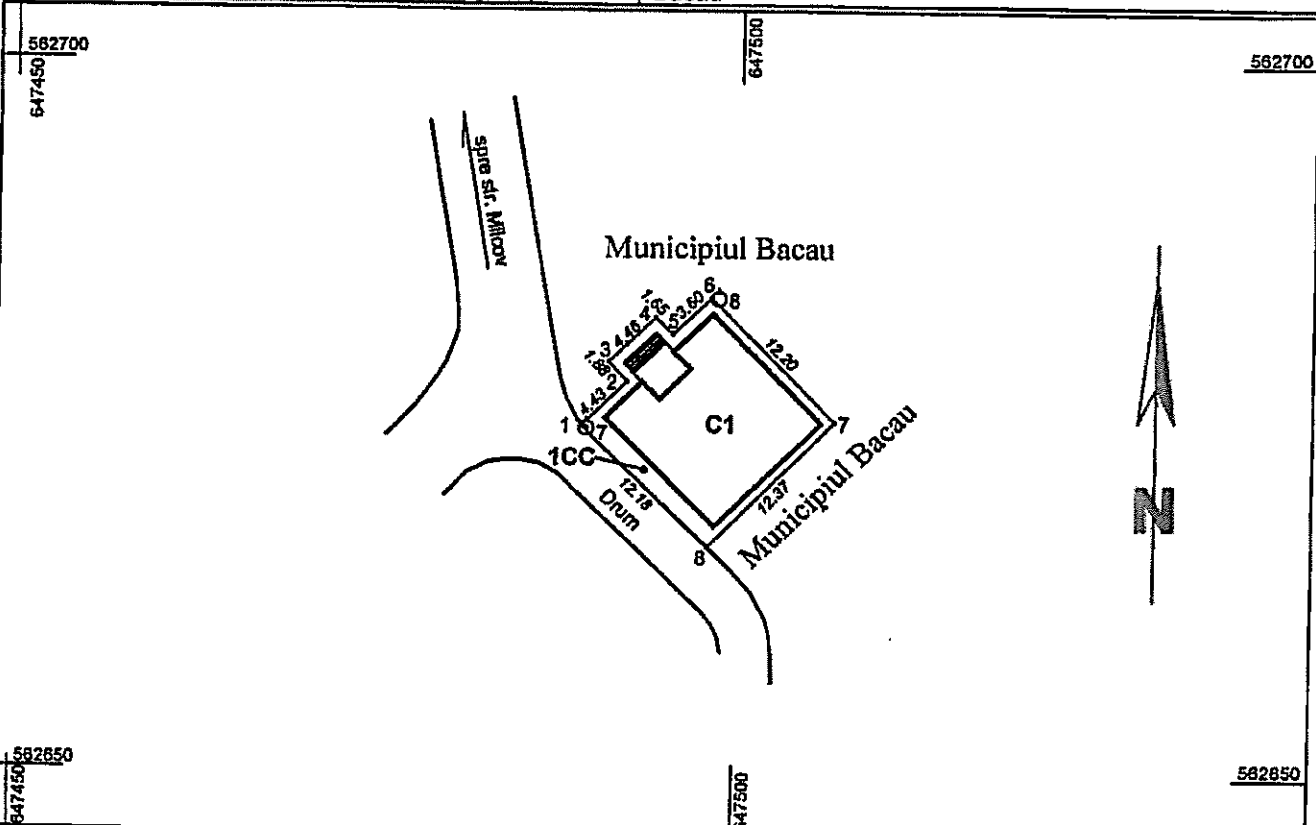
**PREȘEDINTE DE ȘEDINȚĂ
HULUȚĂ GHIORGHE**



Plan de amplasament si delimitare a imobilului

Scara 1 : 500

Nr. cadastral	Suprafata masurata	Adresa Imobilului
68864	160 mp	Mun. Bacau, str. Milcov, nr.93-95
Cartea Funciara nr.	UAT	Bacau



A. Date referitoare la teren


Nr. Parcela	Categoria de folosinta	Suprafata (mp)	Valoarea de impozitare (lei)	Mentiiuni
1	CC	160	-	Imobil neîmprejmuit
Total		160	-	-

B. Date referitoare la constructii

Cod constr.	Suprafata construita la sol	Valoarea de impozitare (lei)	Mentiiuni
C1	105	-	CLADIRE ADMINISTRATIVA BAZAR, construită din cărămidă, acoperită cu tablă
Total	105	-	Nu deține certificat de performanță energetică

INVENTAR DE COORDONATE

Pct.	Sistem de pr. STEREO'70	
	E(m)	N(m)
1	562674.50	647489.22
2	562677.62	647492.36
3	562678.99	647491.07
4	562682.12	647494.25
5	562680.99	647495.45
6	562683.50	647498.03
7	562674.87	647506.65
8	562666.04	647497.99
Suprafata totala masurata = 160mp		
Suprafata din act = 6,558mp		
Diferenta se va intabula ulterior		



Executant,
S.C. TOPO GEO TECHNICS S.R.L.

Data **17.02.2012**

Se confirma suprafata din masuratori si
introducerea imobilului in baza de date

STAN MIHAI
17.02.12